



**КОМИТЕТ ИМУЩЕСТВЕННЫХ ОТНОШЕНИЙ
АДМИНИСТРАЦИИ ПЕРМСКОГО МУНИЦИПАЛЬНОГО РАЙОНА**

РЕШЕНИЕ

о размещении объектов № 916

Пермский край
Пермский район

01.12.2020

Комитет имущественных отношений администрации Пермского муниципального района разрешает Открытому акционерному обществу «Межрегиональная распределительная сетевая компания Урала» (ИНН 6671163413, ОГРН 1056604000970, почтовый адрес: 614017, г. Пермь, ул. Инженерная, д. 17)

размещение объекта «Реконструкция ВЛ 0,4 кВ. Строительство КТП 250/10/0,4 кВ, ВЛ 10 кВ, ВЛ 0,4 кВ для электроснабжения деревни Заполье (4500061595)»

на землях государственная собственность на которые не разграничена

на срок бессрочно

Местоположение: Пермский край, Пермский район, Култаевское с/п, д. Заполье

Приложение: схема предполагаемых к использованию земель или части земельного участка.

Председатель комитета
имущественных отношений
администрации Пермского
муниципального района

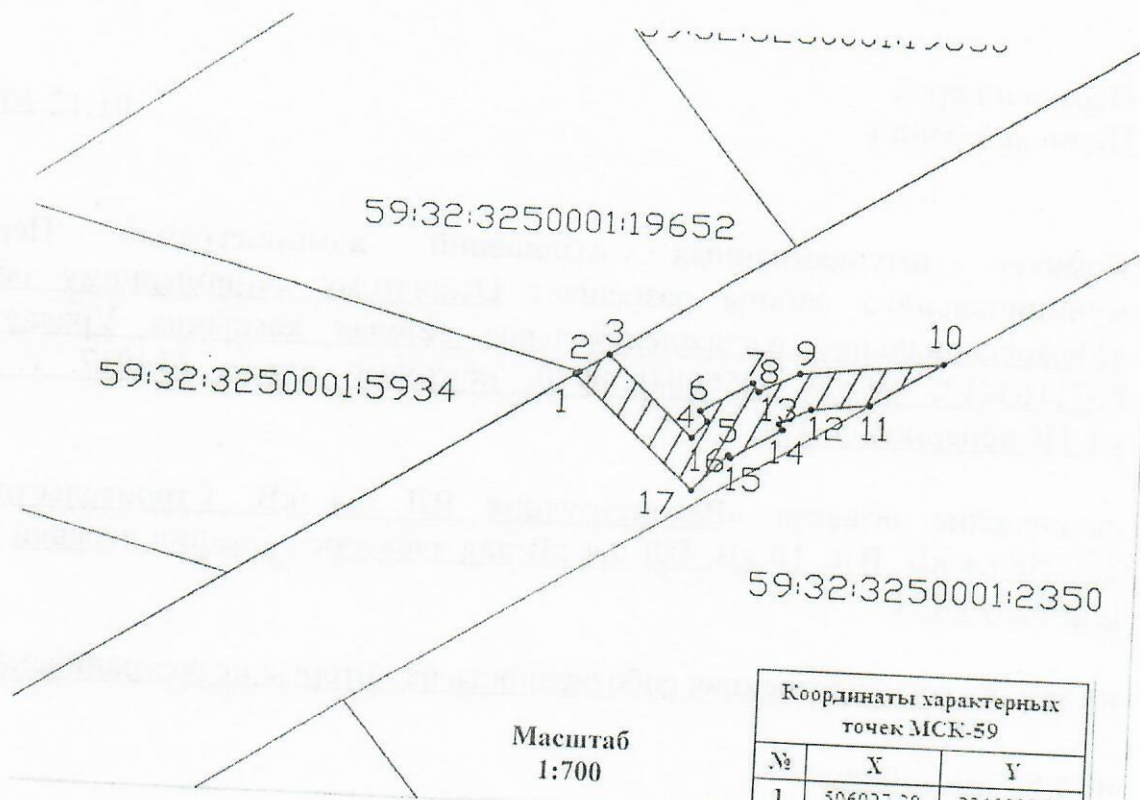
(подпись - печать)



Г.В. Мюресов




Схема предполагаемых к использованию земель или части земельного участка

Объект: «Реконструкция ВЛ 0,4 кВ. Строительство КТП 250/10/0,4 кВ, ВЛ 10 кВ, ВЛ 0,4 кВ для электроснабжения деревни Заполье (4500061595)»
Местоположение: Пермский край, Пермский район, Култаевское с/п, д. Заполье.
Площадь земель или части земельного участка, кв.м.: 95
Категория земель: Земли сельскохозяйственного назначения
Вид разрешенного использования земельного участка: -
Цель использования: под объекты инженерного оборудования электроснабжения (Реконструкция ВЛ 0,4 кВ. Строительство КТП 250/10/0,4 кВ, ВЛ 10 кВ, ВЛ 0,4 кВ для электроснабжения деревни Заполье (4500061595))



Масштаб
1:700

Условные обозначения:

-  предполагаемые к использованию земли
-  граница земельного участка, сведения о котором внесены в ГКН
-  1 - характерные точки границы испрашиваемого земельного участка

Описание границ смежных землепользователей:

- 3-10, 11-1 - неразграниченный зем. участок;
- 1-2 - зем.уч.с КН 59:32:3250001:5934;
- 2-3 - зем.уч.с КН 59:32:3250001:19652;
- 10-11 - зем.уч.с КН 59:32:3250001:2350

Координаты характерных точек МСК-59

№	X	Y
1	506027,30	2210338,17
2	506027,50	2210338,47
3	506029,03	2210340,67
4	506022,47	2210347,18
5	506023,86	2210348,36
6	506024,72	2210347,80
7	506027,20	2210351,68
8	506026,48	2210352,14
9	506028,16	2210355,21
10	506029,42	2210365,96
11	506025,77	2210360,56
12	506025,25	2210356,14
13	506023,95	2210353,77
14	506023,46	2210354,09
15	506020,96	2210350,22
16	506021,19	2210350,07
17	506018,10	2210347,33
1	506027,30	2210338,17

Заявитель  Е.В. Кузнецова